



DECIZIE Nr. 06/12
din 10.12.2018

Cu privire la scoaterea la licitație cu strigare pentru vânzare
a bunului cu nr. cadastral:3129201.976, S- 0,4916 ha.

Avînd în considerație cererea înaintată de către cet. [redacted] (134/13.09.18) privind
solicitarea vinderii terenului cu nr. cadastral: 3129201976 cu S- 0,4916 ha, în scopul utilizării cît
mai rașionale a tuturor terenurilor publice cît și asigurării noilor venituri în bugetul com. Drăsliceni,
în temeiul art.: 14(2); 19 (4); 22(1) și 77 ale Legii nr. 436-XVI din 28.12.2006 „Privind
administrația publică locală”, art. 4 al Legii 435 din 28.12.2006 “privind descentralizarea
administrativă”, Legea nr.121 din 04.05.2007 „Privind administrarea și deetatzarea proprietății
publice”, Legea nr. 29 din 05.04.2018 „Privind delimitarea proprietății publice”, consiliul com.
Drăsliceni **DECIDE:**

1.Se ia act de informație a cererii înaintate de către cet. [redacted]

2.Se aprobă scoaterea la licitație **pentru vânzare**, a bunului/terenului, *proprietate publică a
APL cu 0,4916 ha*, nr. cadastral: **3129201976**, amplasat în extravilanul com. Drăsliceni, r-l
Criuleni, s. Logănești, modul de folosință” agricol”, cu **prețul de expunere** al bunului/terenului la
licitație: **98 320 lei** (2,0 m/l pentru 1 ar).

3. **Rreponsabil** de executarea prezentei decizii, se numește specialistului primăriei în
domeniul problemelor funciare, care va:

3/1.Perfecta documentele necesare pentru petrecerea licitației în conformitate cu legislația.


4.Controlul executării deciziei va fi asigurat de primarulul comunei Drăsliceni, care va:

4/1.Asigura organizarea și petrecerea licitației în conformitate cu legislația;

4/2.Va încheia cu cîștigătorul licitației contractul de vânzare-cumpărare conform legislației.

Președinte al ședinței,

Secretarul consiliului local,

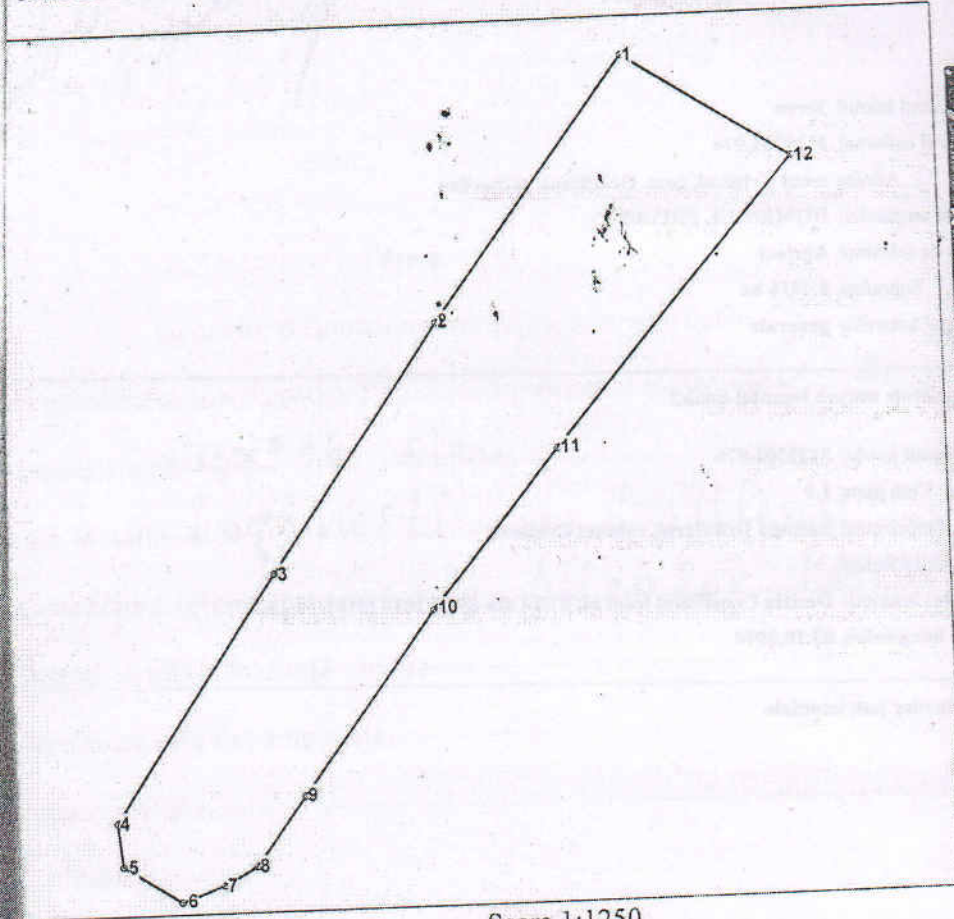


PLANUL GEOMETRIC
AL BUNULUI IMOBIL


Primarul com. Drăslăcenii

Numărul cadastral: 3129201976

Adresa bunului imobil: r-nul Criuleni, com. Drăslăcenii, extravilan



Amplasamentul bunului



- numărul terenului

Scara 1:1250

Caracteristicile tehnice generale ale bunului imobil

cadastral	Tipul_bunului	Mod_de_folosinta	Suport_terenului
	Teren	Agricol	0.4916 ha

Adiacenții:

(segmentul de hotar - nr.cadastral și titularul de drepturi al terenului adiacent):

**I.P. "AGENTIA SERVICII PUBLICE"
DEPARTAMENTUL CADASTRU****Registrul bunurilor imobile 3129201976**

Capitolul

A,B

Deschis

06.10.2014

Subcapitolul I. Bunul imobil

1.0

Bunul imobil **Teren**Numărul cadastral **3129201.976**Adresa **r-nul Criuleni, com. Drăsliceni, extravilan**Locul amplasării **DOMENIUL PRIVAT**Modul de folosință **Agricol**Suprafața **0.4916 ha**Tipul hotarelor **generale****Subcapitolul II. Dreptul de proprietate asupra bunului imobil**

2.1

Bunul imobil **3129201.976**Cota parte **1.0**Proprietarul **comuna Drăsliceni, raionul Criuleni,**

Domiciliul / Sediul

Temeiul înscrierii **Decizia Consiliului local nr. 07/14 din 25.08.2014 (3101/14/28207)**Data înregistrării **03.10.2014****Subcapitolul III. Grevarea drepturilor patrimoniale****Partea I. Alte drepturi reale.**

Nu sunt înscrieri

Partea II. Notări.**Interdicții.**

Nu sunt înscrieri

* Baza de date este actualizată la data de 20.11.2018, orele 21:10:01

DEPARTAMENTUL CADASTRU

BORDEROU DE CALCUL AL PREȚULUI


de vânzare - cumpărare

22.05.2018

3. Proprietar: Primăria com Drăsliceni r-l Criuleni
4. Adresa conferită terenului: Republica Moldova , r-l Criuleni, extravilan s.Logănești, nr. cadastral 3129201976
3. Suprafața terenului conform planului cadastral (geometric)constitue:0.4916 ha
4. Bonitatea medie a solului constituie :70 puncte.
5. Tariful stabilit pentru o unitate grad/ha în anexa la Legea privind prețul normativ și modul de vânzare –cumpărare a pământului cu modificările și completările ulterioare constituie: **621.05** (șase sute douăzeci și unu) lei 05 bani.
6. Prețul normativ al terenului: (p.3 x p.4 x p.5) constituie: **21371.6 lei**
 $0.4916 \times 70 \times 621.05 = 21371.6$

Primar

Ex.



1.0

Bunul imobil Teren
Numărul cadastral 3129201.976
Adresa r-nul Criuleni, com. Drâșliceni, extravilan
Locul amplasării DOMENIUL PRIVAT
Modul de folosință Agricol
Suprafața 0.4916 ha
Tipul hotarelor generale

Subcapitolul II. Dreptul de proprietate asupra bunului imobil

2.1

Bunul imobil 3129201.976
Cota parte 1.0
Proprietarul comuna Drâșliceni, raionul Criuleni,
Domiciliul / Sediul
Temeiul înscrierii Decizia Consiliului local nr. 07/14 din 25.08.2014 (3101/14/28207)
Data înregistrării 03.10.2014

Subcapitolul III. Grevarea drepturilor patrimoniale

Partea I. Alte drepturi reale.
Nu sunt înscrieri

Partea II. Notări.

Interdicții.
Nu sunt înscrieri

* Baza de date este actualizată la data de 13.11.2018, orele 21:10:01

DEPARTAMENTUL CADASTRU