

REPUBLICA MOLDOVA
RAIONUL CRIULENI
CONSILIUL COMUNAL
DRĂSLICENI

MD- 4821, s. Drăsliceni, r-l Criule
tel./fax: 248-73236; 248-73238
c/f – 1007601010242

web:www.drasliceni.md, e-mail:prim.drasliceni@gmail.com



РЕСПУБЛИКА МОЛДОВА
КРИУЛЯНСКИЙ РАЙОН
КОММУНАЛЬНЫЙ СОВЕТ
ДРЭСЛИЧЕНЬ

МД-4821, Драсличень, рн. Криулень,
тел./факс:248-73236; 248-73238
ф/к – 1007601010242

web:www.drasliceni.md, e-mail:prim.drasliceni@gmail.com

DECIZIE Nr. 01/17
din 18.03.2019

Cu privire la înregistrarea dreptului de
proprietate a unor bunuri imobile.

În temeiul art.: 290 al Codului Civil al Republicii Moldova aprobat prin Legea Nr.1107 din 06.06.2002, art. 6¹ al Codului Funciar aprobat prin Legea nr. 828 din 25.12.1991, art.: 14; 19 (4); 22(1) ale Legii nr. 436-XVI din 28.12.2006 „Privind administrația publică locală”, art.: 9 și 11(1) a Legii nr.121 din 04.05.2007 „Privind administrarea și deetimizarea proprietății publice”, art. 4 al Legii 435 din 28.12.2006 “privind descentralizarea administrativă”, Legea nr. 29 din 05.04.2018 „Privind delimitarea proprietății publice”, Legea Nr. 1543 din 25.02.1998 „Cadastrului bunurilor imobile”, decizia consiliului nr. 05/10 din 12.09.2018 „Examinarea cererii [] cu privire la vinderea unor terenuri”, decizia consiliului nr.06/15 din 10.12.2018 „Cu privire la operarea unor modificări în decizia consiliului nr. 05/10 din 12.09.2018”, consiliul com. Drăsliceni **DECIDE:**

1. Se aprobă următoarele planuri geometrice ale bunurilor/terenurilor *proprietate publică* a primăriei com. Drăsliceni ce fac parte din *domeniul privat* după cum urmează:

1/1. Planul geometric al bunului cu S-0,1561 ha, nr. cadastral: 3129207169, amplasat în **extravilanul** com. Drăsliceni, r-l Criuleni, s.**Drăsliceni**, modul de folosință ”agricol”;

1/2. Planul geometric al bunului cu S-0,1674 ha, nr. cadastral: 3129207170, amplasat în **extravilanul** com. Drăsliceni, r-l Criuleni, s.**Drăsliceni**, modul de folosință ”agricol”;

1/3. Planul geometric al bunului cu S-0,1659 ha, nr. cadastral: 3129207171, amplasat în **extravilanul** com. Drăsliceni, r-l Criuleni, s.**Drăsliceni**, modul de folosință ”agricol”;

1/4. Planul geometric al bunului cu S-0,1701 ha, nr. cadastral: 3129207172, amplasat în **extravilanul** com. Drăsliceni, r-l Criuleni, s.**Drăsliceni**, modul de folosință ”agricol”;

1/5. Planul geometric al bunului cu S-0,1596 ha, nr. cadastral: 3129207173, amplasat în **extravilanul** com. Drăsliceni, r-l Criuleni, s.**Drăsliceni**, modul de folosință ”agricol”;

2. Se recunoaște dreptul de proprietate ale bunurilor imobile nou formate /terenuri, indicate în pct.1, *proprietate publică* a Primăriei com. Drăsliceni, ce fac parte din *domeniul privat*.

3. Se solicită S.C.T. Criuleni înregistrarea dreptului de proprietate asupra bunurilor sus-menționate *după A.P.L. Drăsliceni*.

4. Responsabil de executarea prezentei decizii, se numește specialistului primăriei în domeniul problemelor funciare, care **va**:

4/1. Înregistra dreptul de proprietate a APL asupra bunurilor sus-menționate la S.C.T Criuleni;

5. Controlul executării decizii va fi asigurat de primarulul în exercițiu.

Președinte al ședinței,

Secretarul consiliului local,

Petru MUNTEAN

Valentina CHIPERI



PLANUL GEOMETRIC

Numărul cadastral 3129207.173



Amplasamentul bunului



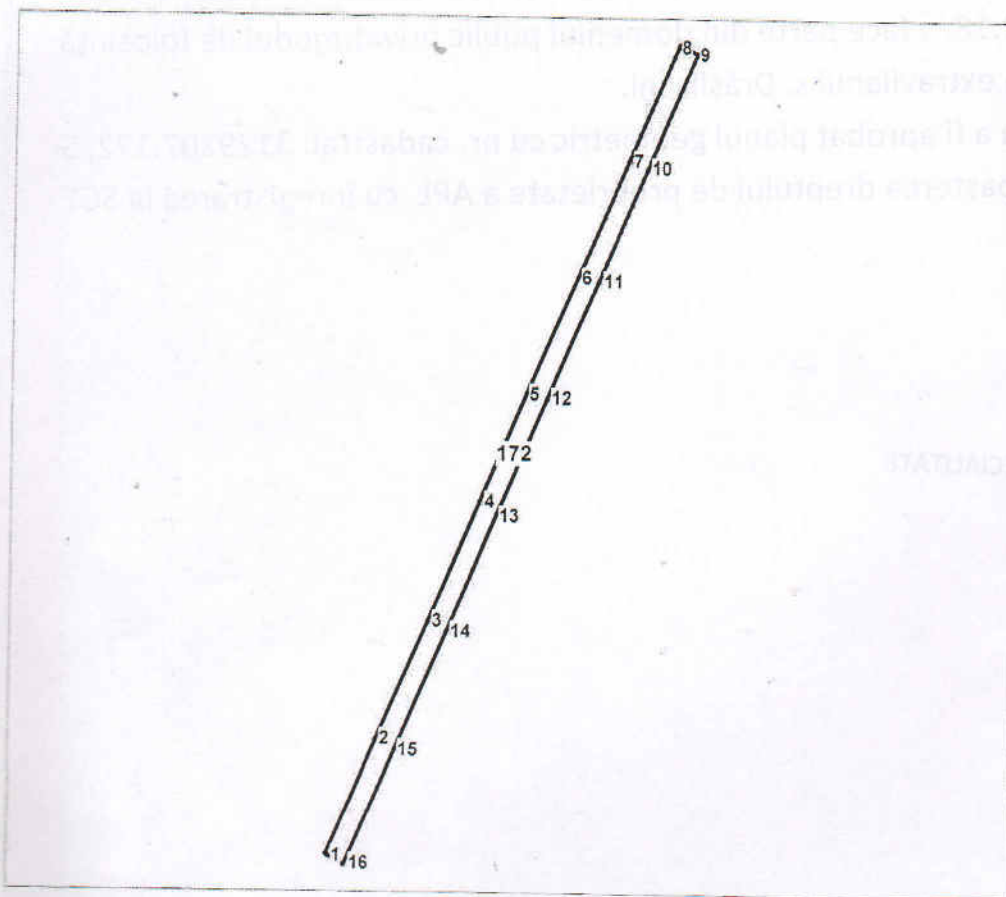
173 - numărul cadastral al terenului
01 - numărul cadastral al clădirii

Caracteristicile tehnice ale bunului imobil


Numar_cadastral	Tipul_bunului	Suprafata	Destinatia	Mod_de_folosinta
3129207.173	Teren	0.1596 ha	Agricol	Agricol

PLANUL GEOMETRIC

Numărul cadastral 3129207.172



Amplasamentul bunului



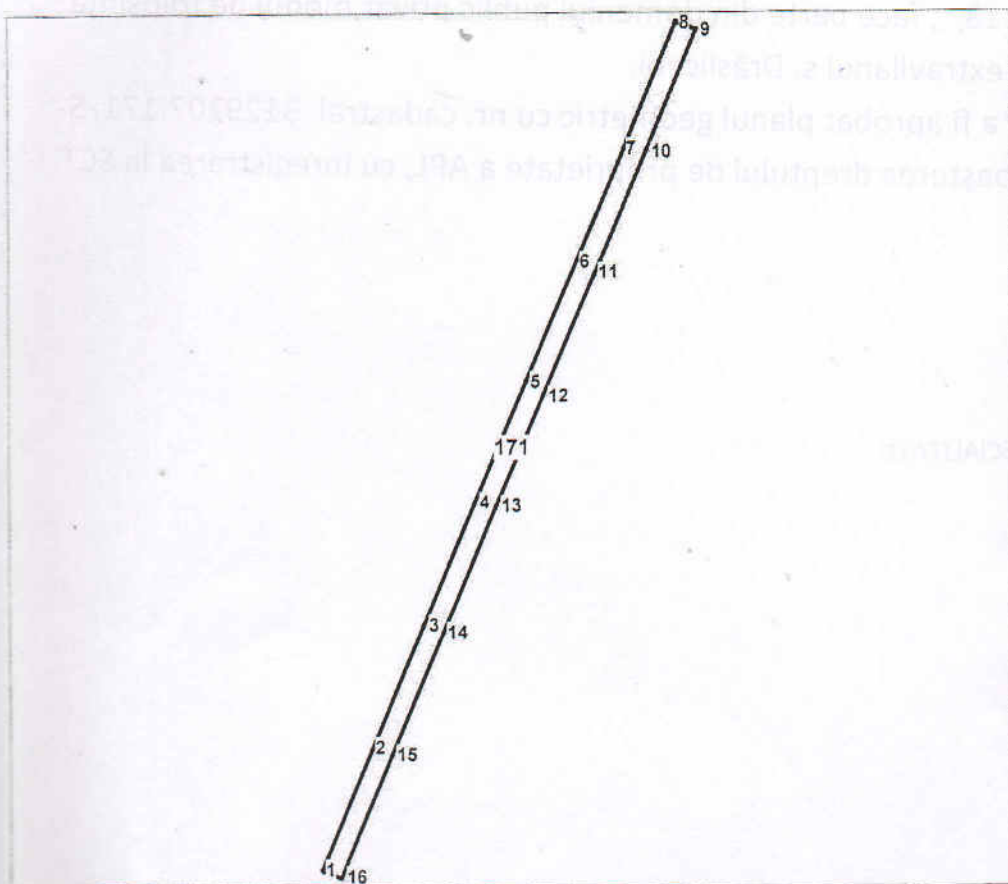
172 - numărul cadastral al terenului
01 - numărul cadastral al clădirii

Caracteristicile tehnice ale bunului imobil

Numar_cadastral	Tipul_bunului	Suprafata	Destinatia	Mod_de_folosinta
3129207.172	Teren	0.1701 ha	Agricol	Agricol

PLANUL GEOMETRIC

Numărul cadastral 3129207.171



Amplasamentul bunului



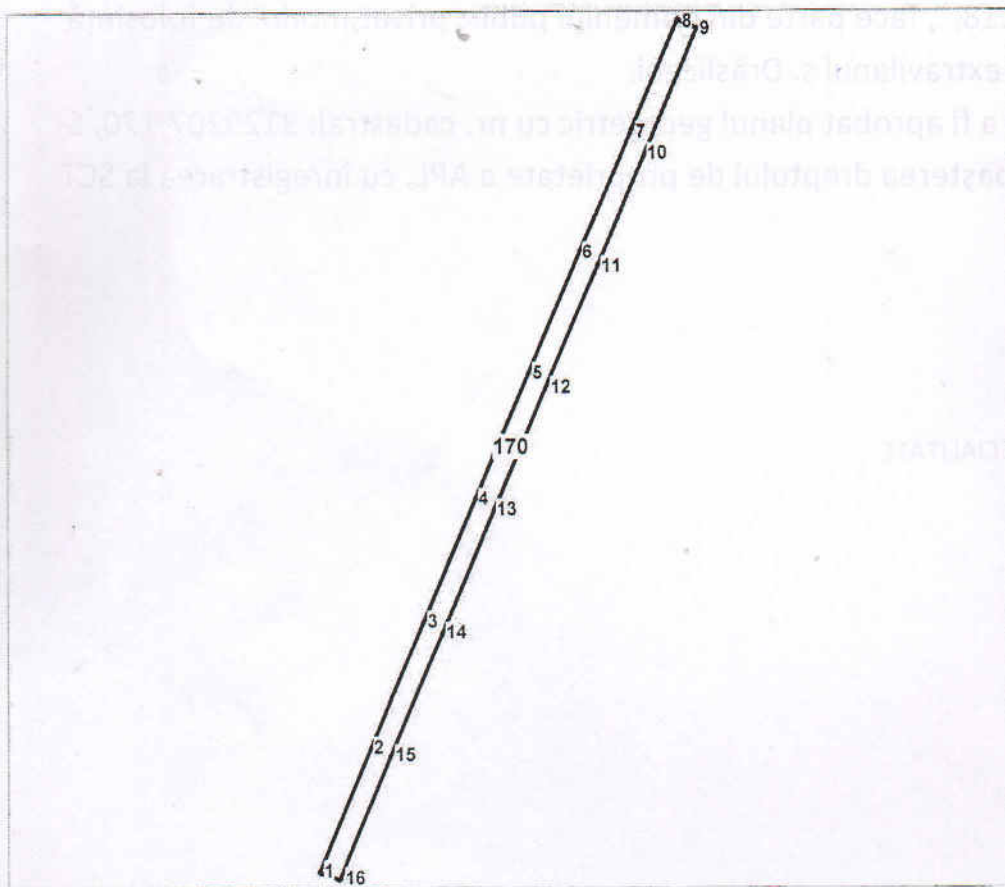
171 - numărul cadastral al terenului
01 - numărul cadastral al clădirii

Caracteristicile tehnice ale bunului imobil


Numar_cadastral	Tipul_bunului	Suprafata	Destinatia	Mod_de_folosinta
3129207.171	Teren	0.1659 ha	Agricol	Agricol

PLANUL GEOMETRIC

Numărul cadastral 3129207.170



Amplasamentul bunului



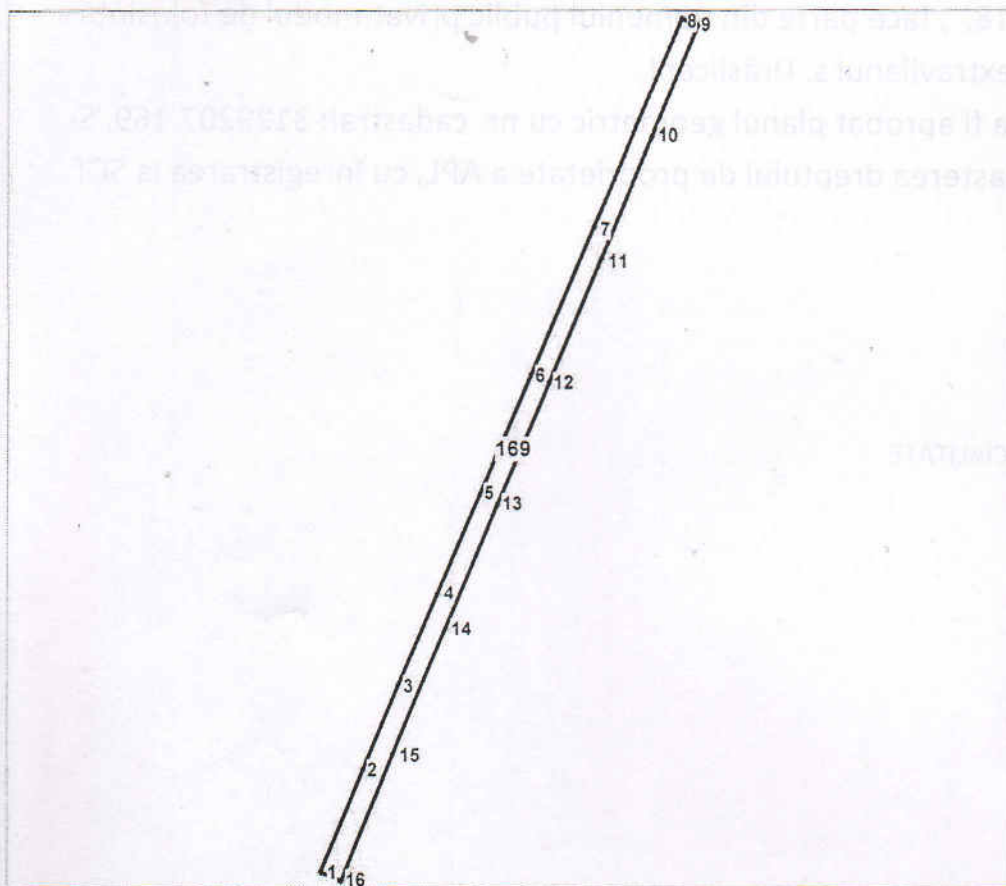
170 - numărul cadastral al terenului
01 - numărul cadastral al clădirii

Caracteristicile tehnice ale bunului imobil


Numar_cadastral	Tipul_bunului	Suprafata	Destinatia	Mod_de_folosinta
3129207.170	Teren	0.1674 ha	Agricol	Agricol

PLANUL GEOMETRIC

Numărul cadastral 3129207.169



Amplasamentul bunului



169 - numărul cadastral al terenului
01 - numărul cadastral al clădirii

Caracteristicile tehnice ale bunului imobil

Numar_cadastral	Tipul_bunului	Suprafata	Destinatia	Mod_de_folosinta
3129207.169	Teren	0.1561 ha	Agricol	Agricol