

REPUBLICA MOLDOVA
RAIONUL CRIULENI
CONSILIUL COMUNAL
DRĂSLICENI

MD- 4821, s. Drăsliceni, r-l Criule
tel./fax: 248-73236; 248-73238
c/f – 1007601010242

web: www.drasliceni.md, e-mail: prim.drasliceni@gmail.com



РЕСПУБЛИКА МОЛДОВА
КРИУЛЯНСКИЙ РАЙОН
КОММУНАЛЬНЫЙ СОВЕТ
ДРЭСЛИЧЕНЬ

МД-4821, Драсличень, рн. Криулень,
тел/факс: 248-73236; 248-73238
ф/к – 1007601010242

web: www.drasliceni.md, e-mail: prim.drasliceni@gmail.com

DECIZIE Nr. 02/12
din 27.05.2019

**Cu privire la scoaterea la licitație cu strigare a
bunului cu nr. cadastral: 3129207172, S-0,1701 ha.**

În temeiul art.: 14; 19 (4); 22(1) și 77 ale Legii nr. 436-XVI din 28.12.2006 „Privind administrația publică locală”, art. 4 al Legii 435 din 28.12.2006 “privind descentralizarea administrativă”, Legea nr.121 din 04.05.2007 „Privind administrarea și deetizarea proprietății publice”, Legea nr. 29 din 05.04.2018 „Privind delimitarea proprietății publice”, consiliul com. Drăsliceni

DECIDE:

1. Se aprobă scoaterea la licitație pentru obținerea dreptului de încheiere a contractului de vânzare-cumpărare, a bunului/terenului, proprietate publică a APL ce face parte din domeniul privat, cu **S-0,1701** ha, nr. cadastral: **3129207172**, amplasat în **extravilanul com. Drăsliceni, r-l Criuleni, s.Drăsliceni**, modul de folosință **”agricol”**, cu prețul de expunere al bunului/terenului la licitație: **21 000 lei**.

2. Reponsabil de executarea prezentei decizii, se numește specialistului primăriei în domeniul problemelor funciare, care va:

3/1. Perfecta documentele pentru petrecerea licitației conform prevederilor legislației în vigoare.


3. Controlul executării deciziei va fi asigurat de primarul în exercițiu, care va:

3/1. Asigura organizarea și petrecerea licitației în conformitate cu legislația;

3/2. Va încheia cu câștigătorul licitației contractul de vânzare-cumpărare.

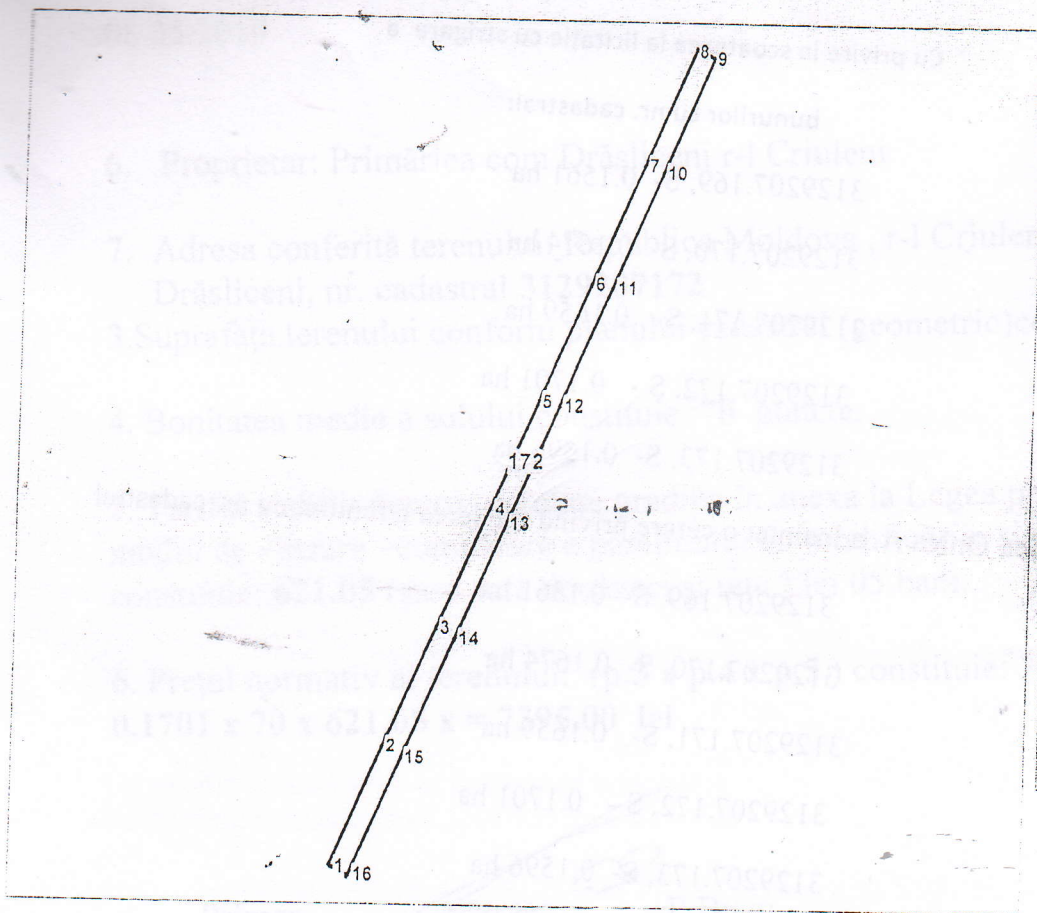
Președinte al ședinței,  Sofia TOPALĂ

Secretarul consiliului local,  Valentina CHIPERI




PLANUL GEOMETRIC

Numărul cadastral 3129207.172



Amplasamentul bunului



172 - numărul cadastral al terenului
01 - numărul cadastral al clădirii

Caracteristicile tehnice ale bunului imobil

Numar_cadastral	Tipul_bunului	Suprafata	Destinatia	Mod_de_folosinta
3129207.172	Teren	0.1701 ha	Agricol	Agricol

BORDEROU DE CALCUL AL PREȚULUI DE ARENĂ A TERENULUI PUBLIC

08.05.2019

6. Proprietar: Primăria com Drăsliceni r-l Criuleni
7. Adresa conferită terenului: Republica Moldova , r-l Criuleni, extravilan s. Drăsliceni, nr. cadastral **3129207172**
3. Suprafața terenului conform planului cadastral (geometric) constituie: 0.1701 ha
4. Bonitatea medie a solului constituie : **70** puncte.
5. Tariful stabilit pentru o unitate grad/ha în anexa la Legea privind prețul normativ și modul de vânzare –cumpărare a pământului cu modificările și completările ulterioare constituie: **621.05** (șase sute douăzeci și unu) lei 05 bani.
6. Prețul normativ al terenului: (p.3 x p.4 x p.5) constituie: **7395.00 lei**
 $0.1701 \times 70 \times 621,05 \times = 7395.00 \text{ lei}$

Primar,

P.Buzu

Specialist

