



DECIZIE

Nr. 5.8

din 19.09.2022

Examinarea cererilor privitor la defrișarea copacilor
de pe terenurile proprietate privată.

Având în vedere cererea înaintată de cet. (nr.110/05.09.2022)
privitor la permiterea defrișării copacilor care au crescut pe terenul proprietate privată, nr.
cadastral: ca rezultat a înaintării copacilor din apropierea fâșiei forestiere și
înmulțirii lor în rezultatul căderii semințelor care crează impedimente pentru prelucrarea
terenului în scopuri agricole, în conformitate cu art.10 din Codul administrativ nr.116/2018, art.
14 alin.(2) lit. f¹) și 22 alin.(1) din Legea nr.436/2006 privind administrația publică locală,
Consiliul local Drăsliceni,

DECIDE:

1. Se acceptă cererea înaintată de către cet. F
2. Se permite:
 - 2.1 cet. , defrișarea copacilor crescuți pe terenul proprietate privată cu nr.
cadastral: 3 de la distanța de 3 m a tulpinilor copacilor fișiei forestiere de protecție,
după obținerea autorizației de la organele competente de resort.
 3. Asigurarea controlului executării prezentei decizii se atribuie specialistului primăriei,
în domeniul reglementării proprietății funciare.
 4. Prezenta decizie intră în vigoare la data includerii în Registrul de stat al actelor locale.

Președinte al ședinței

Secretar al Consiliului local



Guzun Gheorghe

Daria ROȘCA

Total consilieri- 13: din ei prezenți - 10;

AU VOTAT : Pentru :- 10; Contra: -0; S-au abținut: - 0;

**Notă informativă la proiectul de de decizie:
Examinarea cererii cet. Efros Anton, și Dumneanu Afanasie**

1. Denumirea autorului și, după caz, a participanților la elaborarea proiectului
Primăria com. Drăsliceni, specialistul în domeniu.
2. Condițiile ce au impus elaborarea proiectului de act normativ și finalitățile urmărite
Examinarea cererii adresate către APL, utilizarea cât mai eficientă a bunurilor proprietate privată în scopul obținerii de venituri.
3. Descrierea gradului de compatibilitate pentru proiectele care au ca scop armonizarea legislației naționale cu legislația Uniunii Europene

4. Principalele prevederi ale proiectului și evidențierea elementelor noi
-Acordul APL cât și a altor organe de resort, pentru a defrișa copacii crescuți pe terenul proprietate privată; - Posibilitatea proprietarilor ca rezultat al defrișării copacilor, de a prelucra terenul în scopuri agricole mai eficient pentru a obține venituri personale.
5. Fundamentarea economico-financiară
Implementarea proiectului de decizie prevede cheltuieli legate de efectuarea lucrărilor de defrișare a copacilor care vor fi suportate de către proprietar.
6. Modul de încorporare a actului în cadrul normativ în vigoare
art.10 din Codul administrativ, art. 14 alin.(2) lit. f ¹) și 22 alin.(1) din Legea nr.436/2006.
7. Avizarea și consultarea publică a proiectului
Proiectul de decizie urmează a fi înaintat spre avizare la comisiile de specialitate ale consiliului local cu înaintarea ulterioară spre aprobare în cadrul ședinței consiliului local.
8. Constatările expertizei anticorupție
Eexpertiza este efectuată de către autorul proiectului în conformitate cu art.:6 lit.(h) și 35 alin. (5) din Legea nr.100/2017. Prin urmare nu sunt prezenți factori de risc ce ar determina apariția riscurilor de corupție.
9. Constatările expertizei de compatibilitate

10. Constatările expertizei juridice
Proiectul de decizie a fost elaborat conform prevederilor legislației în vigoare și respectarea normelor de tehnică legislativă. Expertiza juridică fiind efectuată de către subdiviziunea de specialitate din cadrul APL în conformitate cu art. 37 alin (6) din Legea nr.100/2017 și înaintat spre avizare Comisiei consultative de specialitate a consiliului local.
11. Constatările altor expertize

Executor/executori: _____

I. EFROS

Primar, _____

Petru BUZU

CONSILIUL COMUNAL DRĂSLICENI

Comisia de specialitate:

Agricultură, probleme funciare, amenajarea teritoriului, supravegherea lucrărilor în construcții

AVIZ
din 19.09.2022

În temeiul art.22 al al Legii privind administrația publică locală nr. 436-XVI din 29.12.2006, precum și în conformitate cu pct. 36 - 41 din Regulamentul privind constituirea și funcționarea Consiliului com. Drăsliceni, aprobat prin decizia Consiliului local nr. 3/1 din 19.12.2019, Comisia de specialitate **DECIDE:**

1. Se recomandă consiliului local Drăsliceni adoptarea proiectului de decizie **nr 8 Examinarea cererilor privitor la defrișarea copacilor de pe terenurile proprietate privată – Pocitarencu.**

(AVIZ pozitiv / cu următoarele modificări/completări; Aviz negativ - motivațiile/explicațiile)

Aviz pozitiv

Președinte al comisiei, *Balan* Balan Chiril

Secretarul comisiei, *Chirtoacă* Chirtoacă Tudor

Primarului com. Drăsliceni d-lui P.Buzu

De la Poștarencu Maria

Tel.

CERERE

Ca rezultat a înaintării copacilor din apropierea fâșiei forestiere și înmulțirii lor în rezultatul căderii semințelor care crează impedimente pentru prelucrarea terenului în scopuri agricole, rog să-mi permită defrișarea/tăerea copacilor de pe terenul cu nr. cadastral 3129104071 care îmi aparține ca proprietate privată.

Data 05.09.2022

Poștarencu

semnătura

REPUBLICA MOLDOVA, CRIULENI
PRIMĂRIA DRĂSLICENI
Nr. 110/05.09.22

1. Titlul de autentificare a dreptului asupra pământului este eliberat deținătorului Pociarenco Maria Danilovna (persoanei fizice sau juridice)

2. Prin decizia Consiliului comunei Drășliceni, r-1 Criuleni (cazuna, orașul)


Nr. 03/01 din 05 aprilie 200 5 deținătorului i s-a repartizat în proprietate privată (proprietate, posesiune, folosință)

pământ cu o suprafață totală de 0.3733 ha în hotarele indicate în plan.

3. Scopul repartizării terenului agricol

4. Trecut în Registrul cadastral al deținătorilor de terenuri la nr. 1660 din 10 mai 200 5.


5. Eliberat 20 mai 2005 (data eliberării, cu cifre și litere)



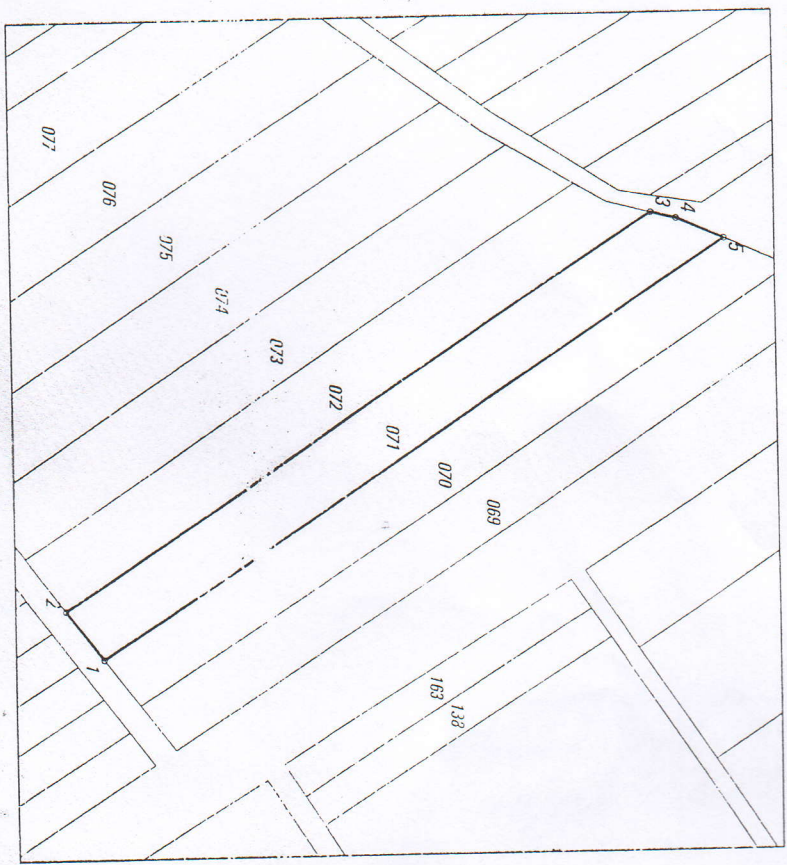
Primarul [Signature]
Secretarul [Signature]

Inginerul pentru reglementarea regimului proprietății funciare [Signature]

Intocmit în două exemplare: primul se înmânează deținătorului, al doilea se depune spre păstrare la organul autoadministrării locale care a eliberat titlul.



Planul sectorului (sectoarelor) repartizate
Suprafața 0.3733 ha
Cod cadastral 3129104071



Enumerarea adiacenților
Adiacenții sunt indicați pe planul cadastral
Distanța (m):

1.2	1791	5.1	214.34
2.3	202.38		
3.4	7.44		
4.5	14.80		

Restricțiile dreptului de folosință asupra prezentului teren sunt indicate în decizia primăriei cu privire la transmiterea terenurilor agricole din proprietatea publică în proprietate privată deținătorilor cotelor de teren echivalent